

BOUCLE :

Sainte Anne

Plestin

8,3 km • 2h15

De la petite vallée du Dour Meur aux hauteurs des plateaux, cette boucle aux paysages variés est jalonnée de sites patrimoniaux qui témoignent de l'histoire de la commune : site de Saint Gestin, ensemble manorial* du Porjou et maquis de Sainte Anne.

- 1 Au rond-point descendre la rue du Moulin du Porjou.
- 2 En bas s'engager dans le chemin herbeux à gauche.
- 3 Au premier croisement, ensemble architectural du Porjou des XVI^e et XVII^e : *manoir avec pigeonnier et fontaine auxquels s'ajoute une nouvelle bâtisse fin XIX^e*. S'enfoncer dans le chemin de droite. Laisser les passerelles de gauche puis prendre celle qui franchit le Dour Meur. Dépasser le chemin à droite pour continuer tout droit jusqu'à la route que l'on emprunte à gauche sur 1 km.
- 4 Au bout de la route prendre à gauche puis après 400 m de nouveau à gauche au niveau du lavoir et de la fontaine de Kerquiniou. Traverser le Dour Meur sur la passerelle puis remonter le long d'un petit ru* jusqu'à la route (△). L'emprunter à gauche sur 150 m puis tourner à la première intersection.
- 5 Longer la chapelle Sainte Anne (XV^e et XVII^e) et passer devant la stèle qui rappelle la présence d'un maquis durant la Seconde Guerre Mondiale. S'engager dans le hameau et continuer tout droit pour s'élever progressivement sur le plateau par un chemin enherbé qui rejoint une petite route. (☀) *vers le Finistère et Lanmeur*. Monter à gauche sur 500 m.
- 6 Au carrefour de Convent Ferrec virer à gauche, puis encore à gauche. Après 500 m poursuivre tout droit à la patte d'oie. Dépasser la fontaine et le lavoir du Stalvar, puis monter à droite.

Départ

(P) École
primaire

Balisage 

Difficultés

Traversées de
départementale



À voir en chemin

Patrimoine naturel :

- Le cours du Dour Meur
- Panorama vers le Finistère

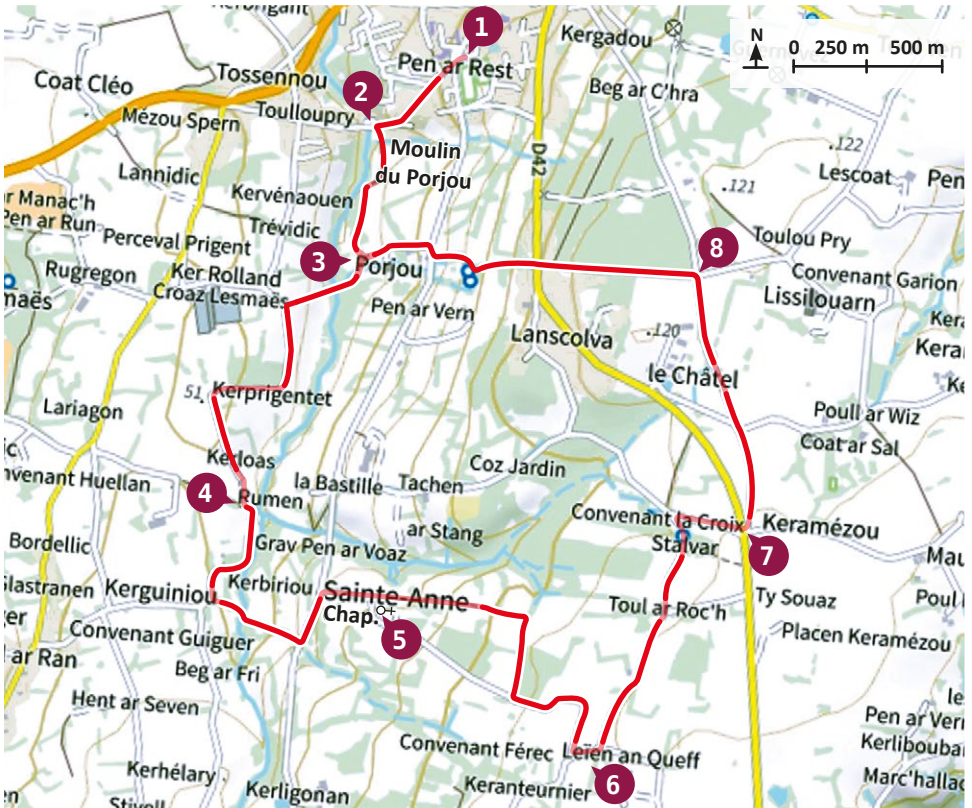
Patrimoine bâti :

- Manoirs, fontaine et pigeonnier du Porjou du début XVI^e au XIX^e
- Chapelle Sainte Anne - XV^e et XVII^e
- Site de Saint Gestin
- Lavoirs et fontaines





Variantes et jonctions

- Tronçon commun avec la boucle de Saint Roch entre 8 et 1
- Tronçon commun avec la boucle de Saint Jagut entre 4 et 6
- Jonction avec la boucle du Dour Meur en 2

TRO : Santez Anna



données IGN V2-2022 - ©photos : Chemins Plectinais et Patrimoine - édition janvier 2025

- 7 Traverser  et tourner immédiatement à gauche. Au carrefour suivant s'engager tout droit dans la rue de Kergado.
- 8 400 m plus loin pénétrer dans une large allée bordée d'arbres dite « voie romaine ». Retraverser la départementale  . L'allée se prolonge en face. Avant le rétrécissement, aller-retour pour voir à 50 m la fontaine, le lavoir et les ruines de la chapelle Saint Gestin (saint éponyme de la commune). Poursuivre le chemin jusqu'à la route, obliquer à droite puis à gauche pour rejoindre le point  3. Le retour s'effectue par le même chemin qu'à l'aller.

