
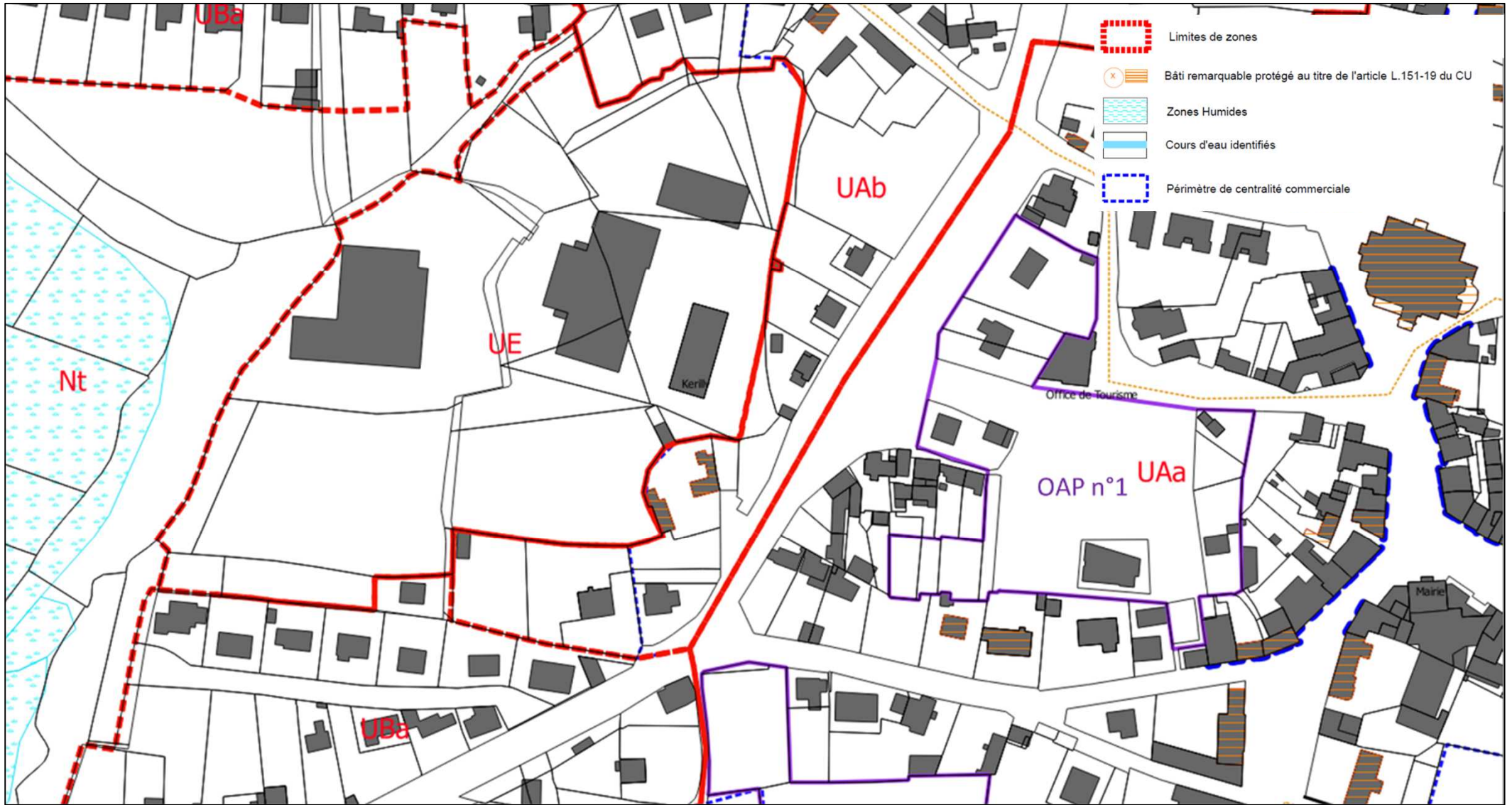
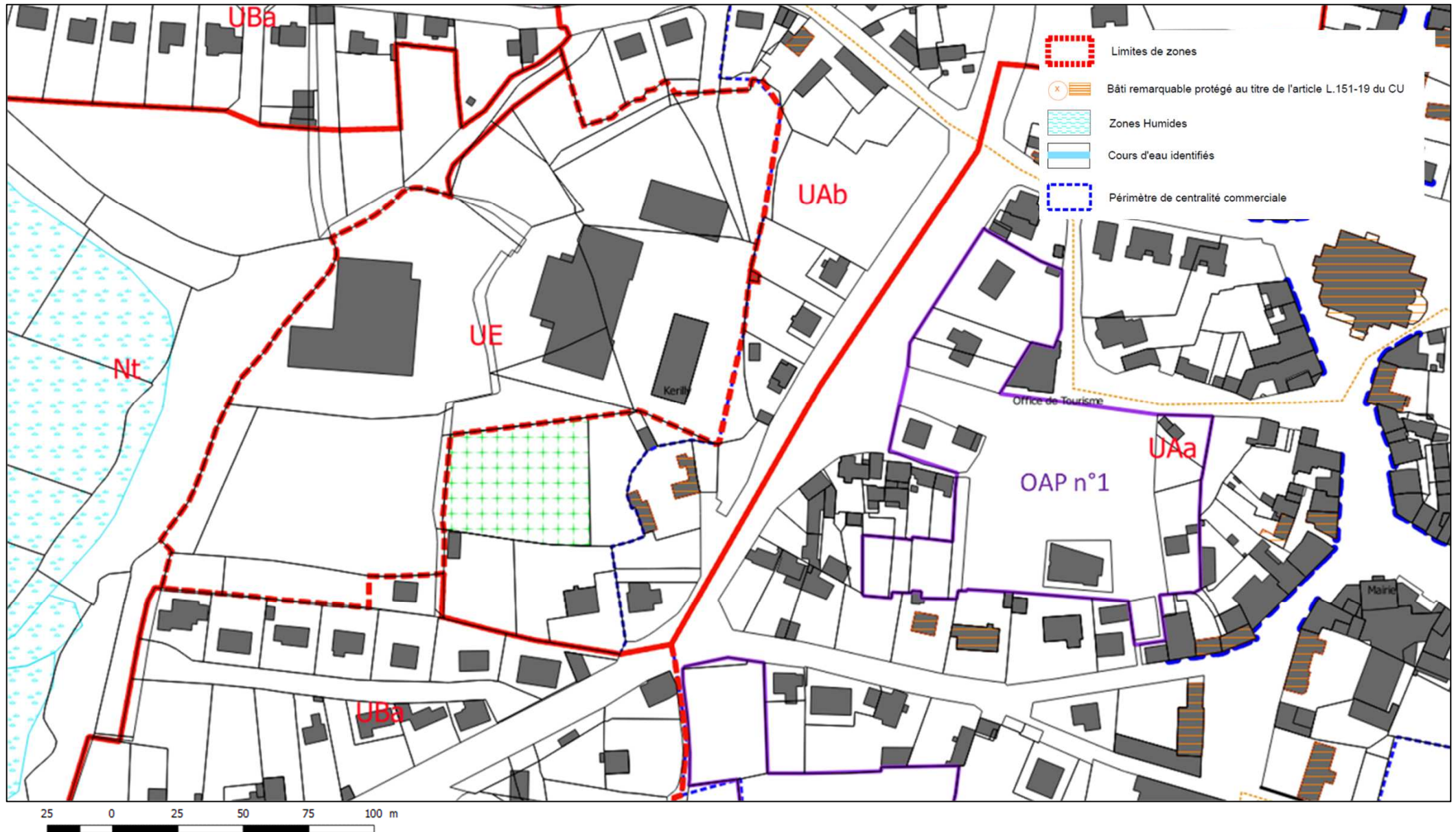


MODIFICATION n° 1 DU PLAN LOCAL D'URBANISME DE PLESTIN-LES-GRÈVES

Evolution du règlement
graphique (extraits)








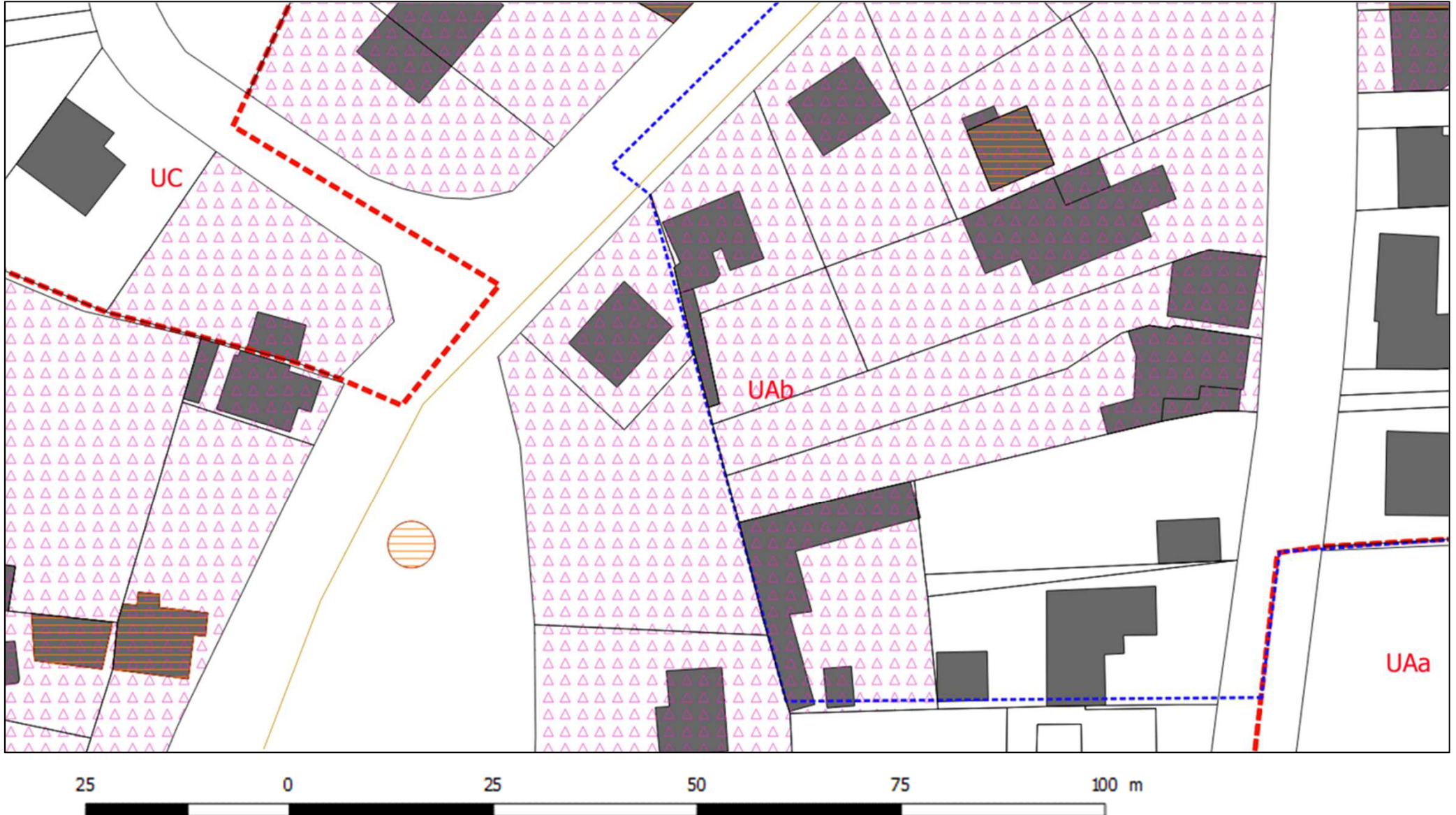


SECTEUR DES QUATRE CHEMINS

Règlement graphique avant modification








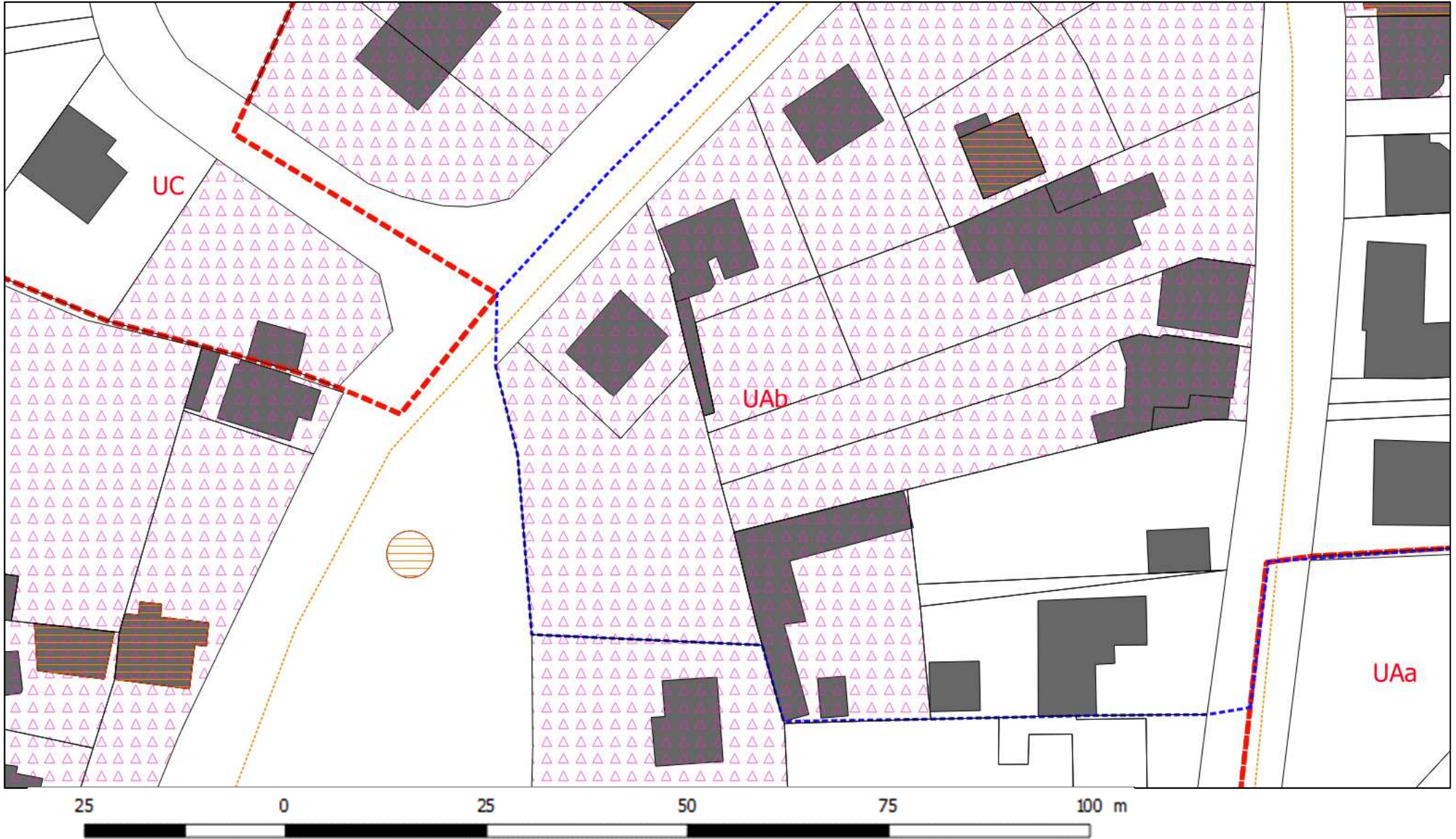
-  Limites de zones
-  Périmètre de centralité commerciale
-  Bâti remarquable protégé au titre de l'article L.151-19 du CU
-  Site archéologique de degré 1
-  Sentier piétonnier protégés au titre de l'article L. 151-38 du CU



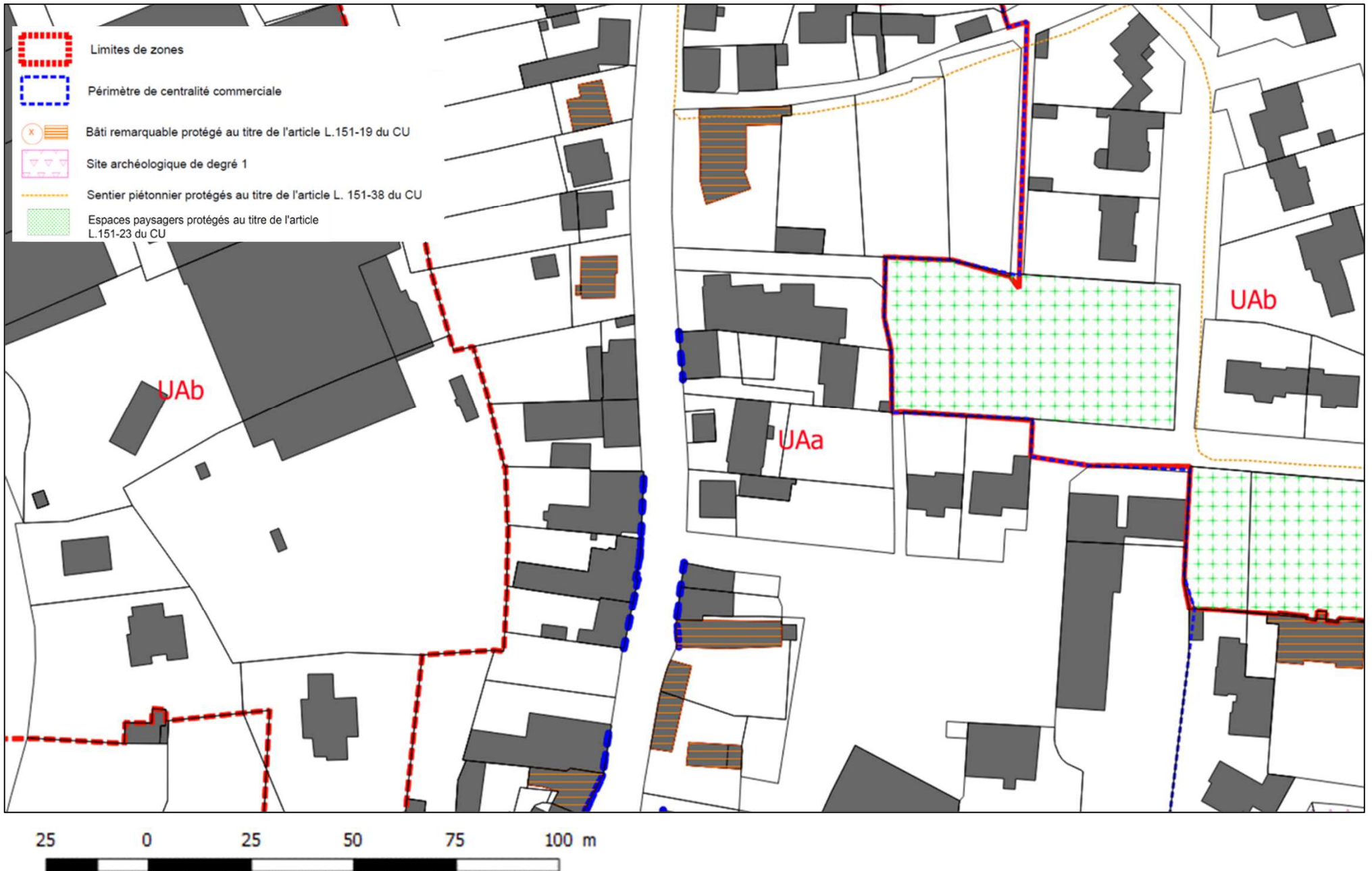
SECTEUR DES QUATRE CHEMINS

Règlement graphique après modification

-  Limites de zones
-  Périmètre de centralité commerciale
-  Bâti remarquable protégé au titre de l'article L.151-19 du CU
-  Site archéologique de degré 1
-  Sentier piétonnier protégés au titre de l'article L. 151-38 du CU

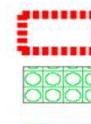
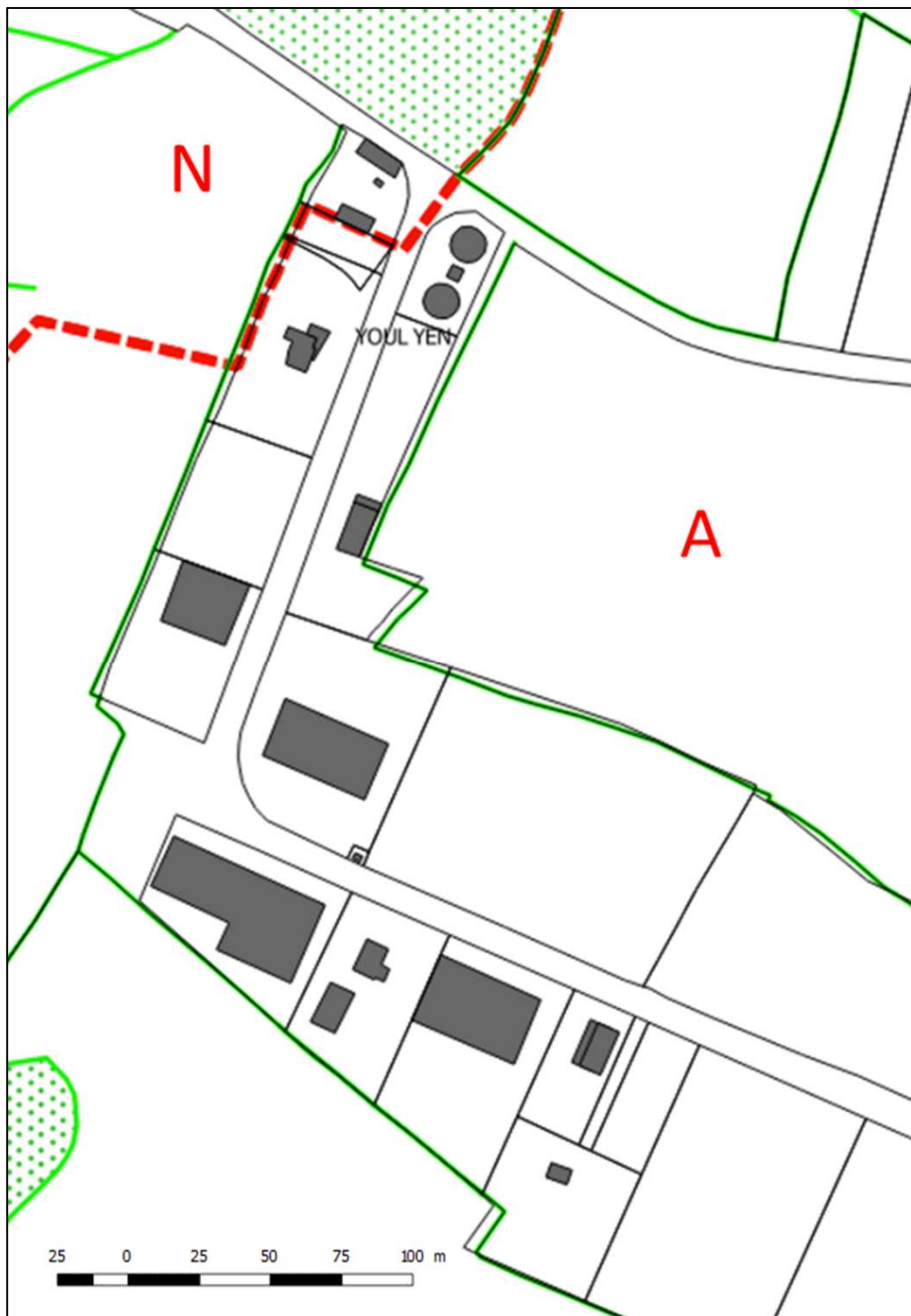






SECTEUR DE TOUL YEN

Règlement graphique avant modification



- Limites de zones
- Espaces Boisés Classés au titre de l'article L. 113-1 du CU
- Haie ou talus protégé au titre de l'article L.151-23 du CU

Règlement graphique après modification

