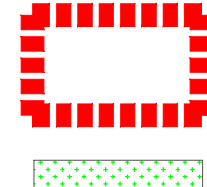
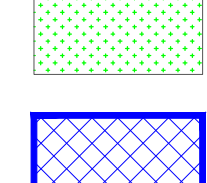
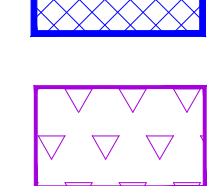
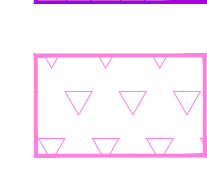
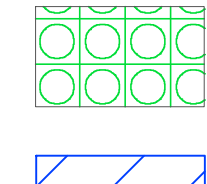
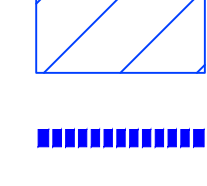
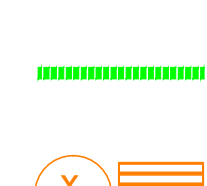


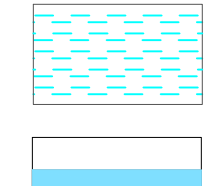
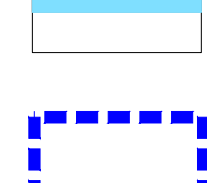


















PLAN LOCAL D'URBANISME
Commune de Plestin-les-Grèves
Documents graphiques du règlement
Partie nord-ouest



| | |
|----------------------|--------------|
| P.L.U. arrêté le : | 25 août 2016 |
| P.L.U. approuvé le : | 23 mars 2017 |
| 61294U | 1/4000 |

-  Limites de zones
-  Espaces paysagers protégés au titre de l'article L.151-23 du CU
-  Emplacement réservé au titre de l'article L.151-41 du CU
-  Site archéologique de degré 2
-  Site archéologique de degré 1
-  Espaces Boisés Classés au titre de l'article L. 113-1 du CU
-  Espaces proches du rivage
-  Linéaire de protection du commerce et de l'artisanat
-  Haie ou talus protégé au titre de l'article L.151-23 du CU
-  Bâti remarquable protégé au titre de l'article L.151-19 du CU
-  Bâti d'intérêt patrimonial ou architectural protégé au titre de l'article L.151-19 du CU
-  Mur protégé au titre de l'article L.151-19 du CU
-  Zones Humides
-  Cours d'eau identifiés
-  Périmètre de centralité commerciale
-  Sentier piétonnier protégés au titre de l'article L. 151-38 du CU

| Emplacement réservé n° | Situation | Objet | Superficie | Bénéficiaire |
|------------------------|---|--------------------------------------|------------|--------------|
| ER 1 | Bourg - Hent an Ti Skoll | Elargissement de la voirie | 728 m² | Commune |
| ER 2 | Pointe de l'Armorique - Hent Fraeroc - Impasse Rue Rouz | Prolongement de la voirie | 913 m² | Commune |
| ER 3 | Bourg - Lestezec | Création d'une voirie | 428 m² | Commune |
| ER 4 | Bourg - Koranman | Elargissement de voirie | 792 m² | Commune |
| ER 5 | Bourg - rue du Stade | Agrandissement du cimetière communal | 4 184 m² | Commune |
| ER 6 | Karnezec | Création d'un chemin piétonne | 2 094 m² | Commune |

- Zones du PLU**
-  UA : zone urbaine centrale
 -  UB : zone urbaine en frange du centre-ville
 -  UC : zone urbaine essentiellement en habitat individuel
 -  UE : zone urbaine dédiée aux grands équipements
 -  UY : zone urbaine dédiée aux activités économiques
 -  UL : zone urbaine destinée aux activités touristiques et de loisirs
 -  UN : zone urbaine inscrite dans un cadre naturel et paysager, à proximité du littoral
 -  1AU : zone à urbaniser
 -  2AU : zone à urbaniser à long terme
 -  A : zone agricole
 -  N : zone naturelle et forestière

